

Spectrum Technology Platform

Version 2018.2.0

Guía de geocodificación para Australia



Contents

1 - GeocodeAddressGlobal

Adición de un recurso de base de datos del módulo Enterprise Geocoding para Australia	4
---	---

2 - Input

Campos de entrada	7
Pautas de entrada de datos de direcciones	9
Entrada en una sola línea	11
Entrada de intersección de calles	13

3 - Opciones

Opciones de comparación	15
Opciones de datos	19

4 - Salida

Datos de salida de dirección	23
Datos de salida de código geográfico	31
Datos de salida específicos de un país	32
Códigos de resultado	39
Códigos de resultado para geocodificación internacional	43

5 - Reverse Geocode Address Global

Input	51
Opciones	52
Salida	54

6 - GNAFPIDLocationSearch

Entrada G-NAF PID	60
Opciones de G-NAF PID Location Search	60
Salida	62

1 -

GeocodeAddressGlobal

GeocodeAddressGlobal ofrece funciones de geocodificación en el nivel de calle para muchos países. También puede determinar centroides de ciudad o localidad, además de centroides de código postal. GeocodeAddressGlobal trabaja con las direcciones en el idioma y el formato nativos. Por ejemplo, una dirección con el formato francés habitual puede incluir el nombre de calle Rue des Remparts. Una dirección con el formato alemán habitual puede incluir el nombre de calle Bahnhofstrasse.

Nota: GeocodeAddressGlobal no admite direcciones de Estados Unidos. Para geocodificar direcciones de Estados Unidos, utilice GeocodeUSAddress.

Los países disponibles dependen de las bases de datos de países que usted haya instalado. Por ejemplo, si instaló bases de datos para Canadá, Italia y Australia, GeocodeAddressGlobal podrá geocodificar las direcciones correspondientes a esos países en una sola etapa. Para poder trabajar con GeocodeAddressGlobal, debe definir un recurso de base de datos global que contenga una base de datos para uno o más países. Después de crear el recurso de base de datos, GeocodeAddressGlobal estará disponible.

GeocodeAddressGlobal es un componente opcional del módulo Enterprise Geocoding.




[In this section](#)

Adición de un recurso de base de datos del módulo Enterprise Geocoding para Australia

Adición de un recurso de base de datos del módulo Enterprise Geocoding para Australia

Siempre que instale un nuevo recurso de base de datos o modifique uno ya existente, debe definirlo en Management Console para que quede disponible en el sistema. Este procedimiento indica cómo agregar o modificar un recurso de base de datos para el módulo Enterprise Geocoding para Australia.

Para crear un recurso de base de datos de Geocode Address AUS:

1. Si aún no lo hizo, instale los archivos de bases de datos en el sistema. Para obtener instrucciones sobre la instalación de bases de datos, consulte la *Guía de instalación de Spectrum™ Technology Platform*.
2. En Management Console, bajo **Recursos**, seleccione **Bases de datos Spectrum**.
3. Haga clic en el botón Añadir  para crear una nueva base de datos o seleccione un recurso de base de datos existente y luego haga clic en el botón Editar  para modificarlo. También puede crear un nuevo recurso de base de datos si copia uno existente al hacer clic en el botón Copiar .
4. Si crea una nueva base de datos, ingrese un nombre para el recurso de base de datos en el campo **Nombre**. El nombre puede ser cualquiera que elija. Si crea una base de datos nueva copiando una existente, cambie el nombre predeterminado según sea necesario. No puede modificar el nombre de un recurso de base de datos ya existente, porque se producirían errores en los servicios o trabajos que hacen referencia al recurso de base de datos por su nombre original.
5. En el campo **Tamaño de grupo** especifique la cantidad máxima de solicitudes simultáneas que desea que manipule esta base de datos.

El tamaño óptimo de grupo varía según el módulo. Generalmente se pueden visualizar mejores resultados al configurar el tamaño de grupo entre la mitad o el doble de la cantidad de CPU en el servidor, donde el tamaño óptimo de grupo para la mayoría de los módulos es la misma cantidad de CPU. Por ejemplo, si su servidor tiene cuatro CPU, puede que desee probar con un tamaño de grupo entre 2 (la mitad de la cantidad de CPU) y 8 o (el doble de la cantidad de CPU), donde el tamaño óptimo posiblemente sea 4 (la cantidad de CPU).

6. En el campo **Module**, seleccione International Geocode Australia.
7. En el campo **Type**, seleccione Geocode Address Global.

Si extrajo sus archivos .SPD y los colocó en la carpeta `\server\app\dataimport`, Spectrum los agrega automáticamente a la carpeta `\repository\datastorage`. Verá una lista de conjuntos de datos en la pantalla Agregar base de datos.

8. Seleccione los conjuntos de datos que desea agregar a la base de datos como un recurso. Utilice el cuadro de texto Filtro para buscar un conjunto de datos cuando tenga una lista larga.

9. Guarde la base de datos.
10. Si hay alguna sesión de Enterprise Designer abierta, haga clic en el botón Actualizar para ver la nueva etapa.

2 - Input

Geocode Address Global toma una dirección o intersección como datos de entrada. Para obtener el mejor rendimiento y encontrar la mayor cantidad de cruces posibles, las listas de direcciones de entrada deben ser lo más completas posible, sin errores de ortografía ni datos incompletos, y las direcciones deben ajustarse tanto como sea posible a las normas de las autoridades postales. La mayoría de las autoridades postales tienen sitios web con información acerca de las normas de dirección para ese país en particular.

In this section

Campos de entrada	7
Pautas de entrada de datos de direcciones	9
Entrada en una sola línea	11
Entrada de intersección de calles	13

Campos de entrada

En el caso de Australia, GeocodeAddressGlobal recibe como entrada una dirección física o una intersección. Para obtener el mejor rendimiento y encontrar la mayor cantidad de cruces posibles, las listas de direcciones de entrada deben ser lo más completas posible, sin errores de ortografía ni datos incompletos, y las direcciones deben ajustarse tanto como sea posible a las normas de las autoridades postales. La mayoría de las autoridades postales tienen sitios web con información acerca de las normas de dirección para ese país en particular.

La siguiente tabla enumera los campos de entrada utilizados para geocodificar ubicaciones en Australia.

AddressLine1

En la mayoría de los países, el campo AddressLine1 debe contener la línea de dirección que incluye el nombre de calle, el número del edificio .

Este campo también puede contener la dirección completa. Para obtener más información, consulte [Entrada en una sola línea](#) en la página 11.

Para todos los países excepto Argentina, Gran Bretaña y Japón, este campo puede incluir una intersección de calles. Para especificar una intersección de calles, utilice el carácter & doble (&&) para separar las calles. Para obtener más información, consulte [Entrada de intersección de calles](#) en la página 13.

Tabla 1: Campos de entrada para Australia

Nombre de campo	Descripción
AddressLine1	<p>Una de las siguientes:</p> <ul style="list-style-type: none"> La línea de dirección que contiene el nombre de la calle y el número de edificio. Por ejemplo: 4360 DUKES RD KALGOORLIE WA 6430 Este campo también puede contener la dirección completa. Para obtener más información, consulte Entrada en una sola línea en la página 11 Para todos los países excepto Argentina, Gran Bretaña y Japón, este campo puede incluir una intersección de calles. Para especificar una intersección de calles, utilice el carácter "&&" (doble) para separar las calles. Para obtener más información, consulte Entrada de intersección de calles en la página 13.

Nombre de campo	Descripción
AddressLine2	Este campo no se usa en este país.
City	El nombre de la ciudad o municipio. En la mayor parte de los países, la dirección de entrada debe utilizar el nombre oficial de la ciudad o un alias.
County	El significado de "condado" varía según el país: El nombre de la autoridad de gobierno local (Local Government Authority, LGA). <ul style="list-style-type: none"> • AUS (Australia): autoridad de gobierno local (Local Government Authority, LGA)
FirmName	Nombre de la empresa o del lugar. Por ejemplo: Pitney Bowes 4360 Dukes Rd Kalgoorlie WA 6430
HouseNumber	Número de edificio o casa. En el caso de algunos países, pueden obtenerse mejores resultados de análisis si el número de casa se coloca en este campo y no en el campo AddressLine1. No todos los países incluyen datos relacionados con el número de casa. Nota: El número de casa especificado en el campo HouseNumber prevalece por encima de cualquier número de casa indicado en el campo AddressLine1.
LastLine	La última línea de la dirección. 4360 DUKES RD KALGOORLIE WA 6430
Locality	El significado de "localidad" varía según el país. Por lo general, una localidad es un pueblo en áreas rurales o puede ser un suburbio en áreas urbanas. Cuando se utiliza, una localidad normalmente aparece en la última línea de la dirección con el código postal. <ul style="list-style-type: none"> • AUS (Australia): no se usa

Nombre de campo	Descripción
PostalCode	<p>El código postal en el formato correspondiente al país.</p> <p>En Australia se utiliza un sistema de códigos postales de cuatro dígitos. Por lo general, el primer dígito representa un estado o territorio, el segundo representa una región dentro de un estado, y los últimos dos dígitos representan los municipios. Para obtener más información, consulte Pautas de direcciones para Australia en la página 9.</p>
StateProvince	<p>El significado de "Estado/Provincia" varía según el país:</p> <ul style="list-style-type: none"> • AUS (Australia): estado

Pautas de entrada de datos de direcciones

Siga estas recomendaciones para asegurarse de que los datos de entrada de calle y casilla postal tengan el mejor formato posible para obtener una óptima geocodificación.

Pautas de direcciones para Australia

El módulo Enterprise Geocoding ofrece varias bases de datos AUS, que incluyen bases de datos de calles PSMA y puntos G-NAF. Comuníquese con su representante de ventas para obtener más información sobre las licencias de estas bases de datos. Sus notas de la versión de base datos del módulo Enterprise Geocoding identifican las fechas de actualización de la base de datos actual.

Siga estas pautas para ingresar datos que puedan ser codificados geográficamente de manera correcta por Geocode AddressGlobal. Para obtener información adicional sobre las direcciones de Australia, consulte el sitio web del servicio postal australiano: www.auspost.com.au.

- **Campos obligatorios:** las direcciones deben incluir una ciudad o un código postal.
- **Números de casas e información de unidades:** el número de casa indica la ubicación de la dirección. Los datos de unidad pueden ingresarse en uno de los siguientes dos formatos, tal como se muestra en estos ejemplos:
 - Flat 2, 17 Jones St.
 - Apt 19, 123 Main St., donde Apt es el tipo de unidad y 99 indica el número de la unidad. En este formato, debe especificar un tipo de unidad válido, pues de lo contrario la dirección no se

geocodificará correctamente. Para tener acceso a una lista de tipos de unidades válidos, visite el sitio www.auspost.com.au.

- 99-123 Main St. Para una dirección derivada de la base de datos G-NAF, esta dirección es un número de casa único y se geocodifica como único punto de entrega, y no en forma de rango.
- **Sufijos direccionales:** utilice sufijos direccionales siempre que sea posible. Esto es especialmente importante en municipios y ciudades que constan en su mayoría de calles asignadas con números. Estas calles solo pueden distinguirse por medio de estos sufijos direccionales y los tipos de calles. Estos datos también permiten distinguir direcciones en calles que cambian de orientación. Por ejemplo: 123 Queen St W y 123 Queen St E tendrán coordenadas muy diferentes.
- **Tipos de calles:** distinguen calles diferentes con el mismo nombre. Por ejemplo, Main Avenue y Main Street son dos entidades completamente diferentes. Si bien el uso de tipos de calles no es esencial, agrega precisión a los datos. Para tener acceso a una lista de tipos de calles, visite el sitio www.auspost.com.au.
- **Nombre de ciudad/suburbio:** ingrese el nombre de ciudad/ suburbio en el campo Ciudad. Cabe señalar que todas las direcciones de entrada deben incluir una ciudad o un código postal. Si el geocodificador no establece un cruce cercano para la calle en el suburbio especificado, puede llegar a un cruce cercano en el área de gobierno local (Local Government Area, LGA). Las áreas de gobierno local (Local Government Area, LGA) no abarcan la totalidad de Australia. Por ejemplo, las áreas LGA no incluyen extensas partes del norte de Australia Meridional, una gran parte del Territorio del Norte y el Territorio de la Capital Australiana. Un área LGA puede incluir cierta cantidad de suburbios oficiales. Aunque es recomendable usar el nombre del suburbio a los fines de la geocodificación, es posible obtener un cruce para LGA (o información de LGA) en los resultados geocodificados.
- **Código postal:** todos los códigos postales constan de cuatro dígitos. Si bien hay excepciones, el formato general de los códigos postales es el que se muestra a continuación:

Nota: Estas son pautas generales, y existen excepciones a estos rangos de números de códigos postales.

- El dígito 1 representa el estado o territorio, dentro de las siguientes convenciones generales:

2	NSW
---	-----

2600 y 2900	ACT
-------------	-----

3	VIC
---	-----

4	QLD
---	-----

5	SA
---	----

6	WA
---	----

7	TAS
---	-----

0	NT
---	----

- El dígito 2 representa una región dentro de un estado. Las capitales de estados o territorios suelen llevar 0 o 1 como el segundo dígito.
- Los dígitos 3 y 4 representan municipios. Por lo general, en los principales municipios el último dígito es un 0 (en ocasiones, los dos últimos dígitos).

Entrada en una sola línea

En lugar de ingresar cada elemento de dirección en campos separados, usted puede ingresar la dirección entera en el campo de entrada AddressLine1.

Para todos los países (excepto Japón), puede ingresar las direcciones en uno o más de estos formatos de una sola línea.

Nota: Es posible que no todos los formatos puedan funcionar en todos los países.

StreetAddress;PostalCode;City

StreetAddress;City;PostalCode

StreetAddress;City

StreetAddress;City;StateProvince;PostalCode

StreetAddress;Locality

StreetAddress;County;City

PostalCode;StreetAddress

PostalCode;StreetAddress;City

City;PostalCode;StreetAddress

Donde:

- *StreetAddress* puede ser el número de casa y el nombre de la calle en cualquier orden (con el tipo de calle inmediatamente antes o después del nombre de calle).
- *Ciudad* es la ciudad.
- *Condado* se refiere al condado o nombre administrativo local.
- *StateProvince* es la abreviatura postal para el estado o la provincia.
- *PostalCode* es el código postal completo. En el caso de Brasil,

Nota: No todos estos elementos de dirección se utilizan en cada país.

Otros formatos de una sola línea también podrían ser aceptables para muchos países.

La exactitud de comparación que se obtiene con los datos ingresados en una sola línea es comparable al nivel alcanzado al ingresar una dirección estructurada. El rendimiento de las direcciones de entrada con una sola línea puede ser levemente más lento al de las direcciones estructuradas.

Para obtener los mejores resultados, utilice delimitadores (coma, punto y coma o dos puntos) entre cada elemento de la dirección. Por ejemplo:

```
18 Merivale St, South Brisbane, QLD, 4101
```

Si la dirección de entrada no tiene delimitadores, los espacios se reconocen como separadores y las reglas internas de análisis identifican los elementos de la dirección. En el ejemplo anterior, la dirección de todas formas puede geocodificarse correctamente incluso si faltan algunos o todos los delimitadores en la entrada.

Nota: Las direcciones de una sola línea no delimitadas o parcialmente delimitadas pueden demorar más en geocodificarse, además de la posibilidad de que no generen los mismos resultados que la entrada en una sola línea con delimitadores. Esto es especialmente válido en el caso de las direcciones con nombres de calles o ciudades formados por varias palabras. Para optimizar la geocodificación de datos en una sola línea, utilice delimitadores entre los elementos de la dirección (sobre todo entre el nombre de la calle y la ciudad).

La puntuación no se tiene en cuenta a los fines de la geocodificación.

Pautas de entrada de datos en una sola línea

- Por lo general la puntuación no se toma en cuenta, sin embargo, usted podría mejorar los resultados y el rendimiento por medio de separadores (comas, punto y coma, etc.) entre los diferentes elementos de la dirección.
- El país no es obligatorio. El geocodificador de cada país parte de la premisa de que la dirección corresponde a ese país.
- Si se encuentra disponible, también se devuelve la información de la empresa (nombre del lugar, nombre del edificio o edificio gubernamental).

Entrada de intersección de calles

Si ingresa una intersección de calles, el geocodificador brindará las coordenadas de la intersección.

Para ingresar una intersección, especifique dos nombres de calles separados por el carácter "&&" (doble) en el campo AddressLine1. En algunos países, la palabra Y también puede utilizarse para delimitar intersecciones. El delimitador && puede utilizarse para todos los países. Por ejemplo:

AddressLine1: Ocean Ave && New South Head Rd

Ciudad: Woollahra

Nota: El carácter (&&) siempre puede utilizarse como un separador de intersección de calles. En algunos países, puede utilizar otros símbolos o palabras para delimitar intersecciones de calles.

Todos los criterios de cruce cercano se aplican para la geocodificación de intersección como en cualquier otro tipo de geocodificación de nivel de calle.

3 - Opciones

Geocode Address Global incluye geocodificación, coincidencias y opciones de datos.

In this section

Opciones de comparación	15
Opciones de datos	19

Opciones de comparación

Las opciones de comparación le permiten definir restricciones de cruce, opciones de retroceso o recuperación y múltiples valores de configuración de cruce para que la comparación sea tan estricta o relajada como se requiera. Los cruces más estrictos de comparación requieren un cruce exacto (cruce exacto) con el número de casa, el nombre de la calle y el código postal, sin retroceso a los centroides de código postal. El geocodificador busca un cruce exacto con una dirección física (de calle) dentro del código postal de la dirección de entrada. Si las condiciones se relajan, se amplía el área de búsqueda de un cruce. Por ejemplo, si se utiliza el modo relajado en el código postal, el geocodificador busca candidatos por fuera del código postal pero dentro de la ciudad correspondiente a la dirección de entrada.

Nota: A medida que el módulo de EGM traspasa sus tareas administrativas a Management Console basada en web, es posible que las etiquetas de las opciones usen una redacción diferente a la que se puede ver en Enterprise Designer. Pero no hay diferencias en el comportamiento.

Tabla 2: predeterminadas para Australia

Nombre de la opción	Descripción
Mantener múltiples cruces	<p>Especifica si el sistema debe devolver resultados cuando la dirección coincida con múltiples candidatos en la base de datos. Si no se selecciona esta opción, una dirección que genere múltiples candidatos no podrá geocodificarse.</p> <p>Si selecciona esta opción, especifique la cantidad máxima de registros candidatos que pueden obtenerse junto a la casilla de verificación. Especifique "-1" (menos uno) para devolver todos los posibles candidatos.</p>
Arrojar rangos	<p>Especifica si se devolverán datos de rangos de direcciones. Si activa esta opción, el campo de salida <code>Intervalos</code> se incluirá en los datos de salida.</p> <p>Un rango representa una serie de direcciones a lo largo de un segmento de calle. Por ejemplo, 5400-5499 Main St. es un rango de direcciones en la cuadra 5400 de Main St. Un rango puede representar solo direcciones impares o pares dentro de un segmento, o direcciones impares y pares. Un rango también puede representar una sola edificación con muchas unidades, como por ejemplo un edificio de departamentos.</p>

Nombre de la opción	Descripción
Rangos máximos obtenidos por candidato	Si elige obtener rangos en los datos de salida, esta opción especificará la cantidad máxima de rangos que se devolverán para cada candidato. Dado que el geocodificador devuelve un candidato por segmento, y un segmento puede incluir múltiples rangos, esta opción le permite ver los otros rangos en el segmento de un candidato.
Máximo de unidades por rango	<p>Si elige obtener rangos en los datos de salida, esta opción especificará la cantidad máxima de unidades (por ejemplo, departamentos/ apartamentos o suites) que se devolverán para cada candidato.</p> <p>Por ejemplo, si geocodificara un edificio de oficinas en 65 Main St. que incluye cuatro suites, habría un máximo de cuatro unidades devueltas para el rango correspondiente al edificio (65 Suite 1, 65 Suite 2, 65 Suite 3 y 65 Suite 4). Si para la cantidad máxima de unidades especifica el valor 2, solo se devolverán dos unidades en lugar de cuatro.</p>
Solo cruces cercanos	Especifica si se devolverán solo los resultados geocodificados que sean candidatos con cruce cercano. Por ejemplo, si hay 10 candidatos de los cuales dos son candidatos cercanos y se habilita esta opción, solo se devolverán los candidatos con coincidencia cercana y no los 10 candidatos. Para especificar lo que se considera un cruce cercano, utilice las opciones Criterios de cruce cercano . Los registros candidatos de la dirección se clasifican según el grado de cruce entre la dirección de entrada y estas preferencias.
Modo de cruce	<p>Especifica de qué forma se determina si un candidato es un cruce cercano. Una de las siguientes:</p> <p>Personalizar Esta opción le permite especificar qué partes de la dirección de un candidato deben coincidir con la dirección de entrada para que esto se considere un cruce cercano. Use las casillas de verificación MustMatch<Element> para especificar los elementos de dirección que necesita. Este es el valor predeterminado para la mayoría de los países.</p> <p>Relajado Todas las direcciones candidatas se consideran un cruce cercano.</p>
Todas las entradas	Especifica si los candidatos deben coincidir con todos los campos de entrada que no estén en blanco para ser considerados cruces cercanos. Por ejemplo, si una dirección de entrada contiene una ciudad y un código postal, los candidatos para esta dirección deben coincidir con la ciudad y el código postal para ser considerados cruces cercanos.

Nombre de la opción	Descripción
Número de casa	<p>Especifica si los candidatos deben coincidir con el número de casa para ser considerados cruces cercanos.</p> <p>Si selecciona esta opción, también debe requerir un cruce exacto con el nombre de la calle. Si bien esta opción no afecta sustancialmente el rendimiento, tiene efectos en el tipo de cruce en caso de que la dirección del candidato corresponda a un segmento que no contiene rangos. El tipo de cruce también puede verse afectado si el rango de números de casas para el candidato no contiene el número de casa de entrada. Si utiliza el modo relajado para el número de casa, debe definir la cantidad máxima de rangos a obtener con un valor superior a 0.</p>
Calle	<p>Especifica si los candidatos deben coincidir con el nombre de la calle para ser considerados cruces cercanos.</p> <p>Si se encuentra un cruce cercano, el geocodificador intenta aplicar la manipulación de nombre de calle extendida, que busca los candidatos cuyos nombres sean similares a la dirección de entrada o estén escritos de forma incorrecta. Si bien esto baja la velocidad de rendimiento, aumenta el índice de cruce. Si la base de datos de geocodificación está indexada, se reduce el impacto en el rendimiento.</p>
Locality	<ul style="list-style-type: none"> • AUS (Australia): no se usa
City	<p>Especifica si los candidatos deben coincidir con la ciudad para ser considerados cruces cercanos. Si no se indica que debe haber cruces exactos para la ciudad, el geocodificador buscará en las direcciones de calles cruzadas con un código postal en particular y tendrá en cuenta otras ciudades que no coinciden con el nombre pero sí con el código postal.</p>
Condado	<p>Especifica si los candidatos deben coincidir con el condado (o equivalente) para ser considerados cruces cercanos. El significado de "condado" varía de un país a otro.</p> <ul style="list-style-type: none"> • AUS (Australia): autoridad de gobierno local (Local Government Authority, LGA)
Estado/Provincia	<p>Especifica si los candidatos deben coincidir con el estado o la provincia (o equivalente) para ser considerados cruces cercanos.</p> <ul style="list-style-type: none"> • AUS (Australia): estado

Nombre de la opción	Descripción
Código postal	<p>Especifica si los candidatos deben coincidir con el código postal para ser considerados cruces cercanos. Si no se indica que debe haber cruces exactos para los códigos postales, el geocodificador buscará en un área más amplia para encontrar un cruce. Si bien de este modo la velocidad de rendimiento es menor, el índice de cruce es más alto porque la solicitud no necesita establecer un cruce exacto al comparar candidatos.</p> <p>Especifica si los candidatos deben coincidir con el código postal para ser considerados cruces cercanos. Si no se indica que debe haber cruces exactos para los códigos postales, el geocodificador buscará en un área más amplia para encontrar un cruce. Si bien de este modo la velocidad de rendimiento es menor, el índice de cruce es más alto porque la solicitud no necesita establecer un cruce exacto al comparar candidatos.</p>
Preferir el código postal antes que la ciudad	<p>Especifica si el sistema debe devolver un cruce cercano cuando el código postal y la calle coinciden exactamente pero no sucede lo mismo con la ciudad. Si se habilita esta opción, el campo de entrada City (Ciudad) no se tiene en cuenta cuando el código postal y el nombre de la calle coinciden exactamente (cruce exacto). Si esta opción no se habilita, puede haber situaciones en las que la dirección de calle y el código postal de entrada sean un cruce exacto pero no así la ciudad, y por lo tanto no se devolverán cruces cercanos.</p> <p>Por ejemplo, si está opción no se habilita, para la siguiente dirección de entrada no se devolverán cruces cercanos:</p> <pre data-bbox="537 1125 997 1159">5 East St GLENROY VIC 3046</pre> <p>Con esta opción habilitada, la misma dirección de entrada generará el siguiente cruce cercano:</p> <pre data-bbox="537 1262 841 1318">5 EAST ST HADFIELD VIC 3046</pre>

Es recomendable utilizar una estrategia equilibrada entre el índice de cruce y la precisión geográfica: lo ideal es geocodificar la mayor cantidad de registros de forma automática, pero a la vez minimizar la cantidad de cruces de menor precisión (falsos positivos). Por ejemplo, pueden ocurrir falsos positivos si el geocodificador:

- Encuentra una calle con un nombre similar al de la calle de entrada.
- Encuentra la misma calle en otra ciudad (si no se requiere cruce de código postal).
- Encuentra la calle pero con un número de casa diferente (si no se requiere el número de casa)

Con la siguiente configuración se puede lograr un buen equilibrio entre el índice de cruce y la precisión:

- **Solo cruces cercanos:** Seleccione esta opción.
- **Criterios de cruce cercano:** seleccione solo las opciones de **Número de casa** y **Calle**.
- **Postal centroid:** No seleccione este nivel de retroceso.

Opciones de datos

La ficha Datos le permite especificar las bases de datos a utilizar en la geocodificación. Las bases de datos contienen los datos de dirección y código geográfico necesarios para determinar el código geográfico de una dirección dada. Hay dos tipos de bases de datos: bases de datos estándar y bases de datos personalizadas. Las bases de datos estándar son las suministradas por Pitney Bowes, que toman como base los datos de dirección códigos geográficos proporcionados por las autoridades postales y los proveedores de datos geográficos. Las bases de datos personalizadas son bases de datos creadas por el usuario para mejorar o expandir las bases de datos estándar de acuerdo con necesidades específicas.

Para los sistemas de geocodificación de Australia, a fin de alcanzar la máxima precisión espacial en la geocodificación debe utilizarse la base de datos G-NAF. Esta base de datos ofrece funciones de geocodificación de nivel de punto que colocan puntos dentro de los límites de una parcela de terreno para una dirección determinada. La base de datos G-NAF requiere una licencia adicional. Comuníquese con su representante de ventas para obtener más información.

La siguiente tabla muestra las opciones disponibles para especificar las bases de datos que se utilizarán y el orden de búsqueda en las bases de datos.

Tabla 3: de datos predeterminadas para Australia

Nombre de la opción	Descripción
Base de datos	Especifica la base de datos que se utilizará para la geocodificación. Solo están disponibles las bases de datos que se han definido en Management Console.

Nombre de la opción	Descripción
Preferencia de base de datos	<p data-bbox="553 373 1427 436">Especifica las bases de datos de geocodificación que se utilizarán. Una de las siguientes:</p> <p data-bbox="553 451 1427 640">Preferir bases de datos personalizadas Se utilizan las bases de datos estándar y personalizadas, aunque se da preferencia a los candidatos que provienen de bases de datos personalizadas. Utilice esta opción si cree que la base de datos personalizada es superior a la base de datos estándar.</p> <p data-bbox="553 655 1427 751">Preferir bases de datos estándar Se utilizan las bases de datos estándar y personalizadas, aunque se da preferencia a los candidatos que provienen de bases de datos estándar.</p> <p data-bbox="553 766 1427 829">Usar solo bases de datos personalizadas Se utilizan solo bases de datos personalizadas y no se tienen en cuenta las bases de datos estándar.</p> <p data-bbox="553 844 1427 907">Usar solo bases de datos estándar Se utilizan solo bases de datos estándar y no se tienen en cuenta las bases de datos personalizadas.</p> <p data-bbox="553 921 1427 1081">Usar bases de datos personalizadas y estándar Se utilizan las bases de datos estándar y personalizadas. En los casos en que se obtienen candidatos de ambos tipos de bases de datos, se prefieren los que provienen de bases de datos estándar. Opción predeterminada.</p> <p data-bbox="553 1108 1427 1318">Los resultados de una base de datos personalizada muestran una "U" al final del código de resultado. Los resultados de una base de datos de direcciones muestran una "A" al final de la calificación de cruce. Por ejemplo: S5HPNTSCZA es una calificación de cruce que proviene de una base de datos de direcciones, en tanto S5HPNTSCZU proviene de una base de datos personalizada. Para obtener más información, consulte Códigos de resultado para geocodificación internacional en la página 43.</p>
Invalidar la lista de búsqueda de base de datos predeterminada	<p data-bbox="553 1396 1427 1543">Indica si se utilizará la lista de búsqueda de base de datos especificada en Management Console. Si opta por invalidar la lista de búsqueda predeterminada, puede cambiar el orden de búsqueda de las bases de datos en el campo Lista de búsqueda de base de datos. También puede eliminar bases de datos de la lista de búsqueda.</p> <p data-bbox="553 1558 1427 1732">Si opta por invalidar la lista de búsqueda de base de datos predeterminada, los cambios realizados en los recursos de bases de datos no se verán reflejados en la lista de búsqueda, y por lo tanto la geocodificación puede fallar. Por el contrario, si no invalida el orden predeterminado de búsqueda de bases de datos, todo cambio realizado en los recursos de bases de datos será reflejado automáticamente por el geocodificador.</p>

Nombre de la opción	Descripción
Lista de búsqueda de base de datos	<p data-bbox="553 373 1429 432">El nombre de uno o más recursos de bases de datos a utilizar en el proceso de búsqueda. Utilice el nombre de base de datos especificado en Management Console.</p> <p data-bbox="553 449 1429 508">Puede especificar múltiples recursos de bases de datos.. Si especifica más de una base de datos, debe enumerarlas en orden de preferencia.</p> <p data-bbox="553 525 1429 667">El orden de las bases de datos tiene efecto cuando existen candidatos de cruce cercano provenientes de distintas bases de datos. Los cruces cercanos devueltos provienen de la base de datos que aparece en primer lugar en la lista de búsqueda. Los cruces cercanos provenientes de bases de datos ubicadas en los lugares más bajos de la lista no se considerarán cruces cercanos.</p> <p data-bbox="553 684 1429 863">También es posible utilizar el orden de las bases de datos para ejecutar el procesamiento de retroceso o recuperación en caso de tener una base de datos de puntos de dirección y una base de datos de nivel de calle instaladas para el país. Coloque la base de datos de puntos de dirección en primer lugar, y luego la base de datos de calles. Si la dirección no puede geocodificarse en el nivel de punto de dirección, el geocodificador intentará geocodificarla en el nivel de la calle.</p>

4 - Salida

El geocodificador devuelve datos de latitud y longitud, dirección estandarizada e indicadores de resultado. Los indicadores de resultado describen la eficacia con la que el geocodificador cruzó la dirección de entrada con una dirección conocida y le asignó una ubicación, además de describir el estado general de un intento de cruce. La información se devuelve en mayúscula.

In this section

Datos de salida de dirección	23
Datos de salida de código geográfico	31
Datos de salida específicos de un país	32
Códigos de resultado	39
Códigos de resultado para geocodificación internacional	43

Datos de salida de dirección

La dirección puede ser idéntica a la dirección de entrada si esta dirección se proporcionó en forma precisa, o bien puede ser una versión estandarizada de la dirección de entrada o la dirección de un candidato si se encuentran múltiples cruces.

Nota: Los campos de salida de Gran Bretaña han cambiado al uso de mayúsculas, a partir de la actualización de datos del primer trimestre de 2016.

Tabla 4: Datos de salida para Australia

Nombre de campo	Descripción
AddressLine1	Primera línea de la dirección.
AddressLine2	Segunda línea de la dirección.
ApartmentLabel	El tipo de unidad, como departamento o apartamento, habitación (suite) o lote.
ApartmentLabel.Input	El tipo de unidad, como departamento o apartamento, habitación (suite) o lote como se ingresó.
ApartmentNumber	Número de unidad.
ApartmentNumber.Input	Número de unidad como se ingresó.
City	El nombre de la municipalidad.
City.Input	El nombre de la municipalidad como se ingresó. Para Japón, la subdivisión de municipalidad (subciudad).

Nombre de campo	Descripción
Country	<p>El código de país de tres letras ISO 3166-1 Alpha 3.</p> <p>Para Australia, el código de país es AUS.</p> <p>Las direcciones de los países que no tienen una etapa dedicada de geocodificación devuelven el código de país asociado a la dirección de entrada. Por ejemplo, las direcciones de la Ciudad del Vaticano devuelven VAT en el campo País, independientemente de si VAT o ITA (Italia) haya sido aprobado como el código de país. Del mismo modo, las direcciones en Martinica devuelven MTQ (en lugar de FRA) en el campo País.</p>
Country.Input	<p>El código de país de tres letras ISO 3166-1 Alpha 3 como se ingresó.</p> <p>Para Australia, el código de país es AUS.</p> <p>Las direcciones de los países que no tienen una etapa dedicada de geocodificación devuelven el código de país asociado a la dirección de entrada. Por ejemplo, las direcciones de la Ciudad del Vaticano devuelven VAT en el campo País, independientemente de si VAT o ITA (Italia) haya sido aprobado como el código de país. Del mismo modo, las direcciones en Martinica devuelven MTQ (en lugar de FRA) en el campo País.</p>
Condado	<p>El significado de "condado" varía según el país:</p> <p>El nombre de la autoridad de gobierno local (Local Government Authority, LGA).</p> <ul style="list-style-type: none"> • AUS (Australia): autoridad de gobierno local (Local Government Authority, LGA)
FirmName	Nombre de la empresa o el lugar.
FirmName.Input	Nombre de la empresa o el lugar como se ingresó.
FormattedInputStreet.Input	La calle como se ingresó.
Geocoder.MatchCode	
HouseNumber	El número de edificio de la ubicación cruzada.
HouseNumber.Input	El número de edificio de la ubicación cruzada como se ingresó.

Nombre de campo	Descripción
HouseNumberHigh	El más alto número de casa del rango al que pertenece la dirección.
HouseNumberLow	El más bajo número de casa del rango al que pertenece la dirección.
HouseNumberParity	Indica si el rango de números de casas contiene números pares o impares, o ambos tipos de números. AND Even (Par) O Odd (Impar) B Ambos U Desconocido
IntersectionIdStreet2.Input	La segunda calle en una dirección de intersección como se ingresó.
IsCloseMatch	Indica si el candidato es una coincidencia cercana.
Language	En el caso de candidatos de geocodificación inversa se obtiene el código de idioma (de dos caracteres).
LastLine	Última línea de dirección completa (ciudad, estado/ provincia y código postal).
Latitude	Latitud del candidato.
LeadingDirectional	Datos direccionales que anteceden al nombre de la calle. Por ejemplo, la N (Norte) en la dirección 138 N Main Street.
LeadingDirectional.Input	Datos direccionales que anteceden al nombre de la calle como se ingresó.

Nombre de campo	Descripción
Locality	<p>El significado de "localidad" varía según el país. Por lo general, una localidad es un pueblo en áreas rurales o puede ser un suburbio en áreas urbanas. Cuando se utiliza, una localidad normalmente aparece en la última línea de la dirección con el código postal.</p> <ul style="list-style-type: none"> • AUS (Australia): no se usa
Locality.Input	<p>La localidad como se ingresó.</p> <ul style="list-style-type: none"> • AUS (Australia): no se usa
Longitude	<p>Longitud del candidato.</p>
NumberOfCandidateRanges	<p>Indica la cantidad de rangos de los que forma parte el registro candidato. Un candidato puede formar parte de varios rangos si se trata de una calle y no un edificio. Para especificar la cantidad de rangos que se devolverán para cada candidato, utilice la opción Máximo de rangos por candidato.</p>
NumberOfRangeUnits	<p>Indica la cantidad de unidades incluidas en el rango. Una unidad es una dirección dentro de un edificio, como un departamento (apartamento) o habitación/ oficina (suite). Para especificar la cantidad de unidades que se obtendrá para cada rango, utilice la opción Máximo de unidades por rango.</p>
PostalCode	<p>Código postal correspondiente a la dirección. El formato de código postal varía según el país. Los datos de código postal no están disponibles para todos los países.</p>
PostalCode.Addon	<p>La segunda parte del código postal. Este campo no se utiliza en la mayoría de los países.</p>
PostalCode.Addon.Input	<p>La segunda parte de un código postal como se ingresó. Este campo no se utiliza en la mayoría de los países.</p>
PostalCode.Base	<p>La primera parte de un código postal. Este campo no se utiliza en la mayoría de los países.</p>

Nombre de campo	Descripción
PostalCode.Base.Input	La primera parte de un código postal. Este campo no se utiliza en la mayoría de los países.
PreAddress	Información diversa que aparece antes del nombre de calle.
PrivateMailbox	Este campo no se utiliza actualmente.

Nombre de campo

Descripción

Intervalos

Nombre de campo

Descripción

Esta es una lista que contiene los rangos de direcciones que existen en el segmento de calle en el que se ubica la dirección del candidato.

Un rango representa una serie de direcciones a lo largo de un segmento de calle. Por ejemplo, 5400-5499 Main St. es un rango de direcciones en la cuadra 5400 de Main St. Un rango puede representar solo direcciones impares o pares dentro de un segmento, o direcciones impares y pares. Un rango también puede representar una sola edificación con muchas unidades, como por ejemplo un edificio de departamentos.

El campo Ranges (Rangos) contiene los siguientes campos secundarios:

Dirección	Este es un campo de lista que contiene campos secundarios para cualquier elemento de dirección (AddressLine1, City, etc.) que sea diferente de la dirección del candidato.
AdditionalFields	Un listado con información específica del país relacionada con la dirección. La información incluida en el campo AdditionalFields varía según el país.
HouseNumberHigh	El número de dirección más alto correspondiente al rango.
HouseNumberLow	El número de dirección más bajo correspondiente al rango.
SegmentParity	Indica el lado de la calle en el que se ubica el rango. Una de las siguientes: <ul style="list-style-type: none"> 0 No se sabe en qué lado de la calle se ubica el rango. 1 El rango corresponde al lado izquierdo de la calle. 2 El rango corresponde al lado derecho de la calle.
HouseNumberParity	Indica si el rango contiene números de direcciones pares o impares. Una de las siguientes: <ul style="list-style-type: none"> 0 El rango contiene números de direcciones pares e impares. 1 El rango contiene números de direcciones impares. 2 El rango contiene números de direcciones pares. -1 No se sabe si el rango contiene números de direcciones pares o impares.
TotalRangeUnitsReturned	La cantidad de rangos de unidades devueltos para

Nombre de campo	Descripción
	<p>la dirección. Una unidad es una dirección dentro de un edificio, como un departamento (apartamento) o habitación (suite).</p> <p>RangeUnits Una lista de los rangos de unidades dentro del edificio. Un ejemplo de unidades son departamentos (apartamentos) o suites.</p> <p>Dirección Este es un campo de lista que contiene campos secundarios para cualquier elemento de dirección (AddressLine1, City, etc.) que sea diferente de la dirección del candidato.</p> <p>UnitNumberHigh El número más alto de unidad.</p> <p>UnitNumberLow El número más bajo de unidad.</p>
SegmentCode	Una Id. única que identifica un segmento de calle.
SegmentParity	<p>Indica el lado de la calle con números impares.</p> <p>L (Left) Lado izquierdo de la calle</p> <p>R (Right) Lado derecho de la calle</p> <p>B (Both) Ambos lados de la calle</p> <p>U (Undetermined) Sin determinar</p>
StateProvince	<p>El significado de "Estado/Provincia" varía según el país:</p> <ul style="list-style-type: none"> • AUS (Australia): estado
StreetDataType	<p>El orden de búsqueda predeterminado de la base de datos utilizada para geocodificar la dirección. El valor "1" indica que la base de datos es la primera en el orden de búsqueda predeterminado, el valor "2" indica que la base de datos es la segunda en el orden de búsqueda predeterminado, etc.</p> <p>El orden de búsqueda de base de datos predeterminado se especifica en Management Console.</p>
StreetName	En la mayoría de los países contiene el nombre de la calle.

Nombre de campo	Descripción
StreetPrefix	El tipo de calle, cuando aparece antes del nombre básico de la calle.
StreetSuffix	El tipo de calle, cuando aparece después del nombre básico de la calle.
TrailingDirectional	Datos direccionales que aparecen después del nombre de la calle.
UnitNumberHigh	El más alto número de unidad del rango al que pertenece la unidad.
UnitNumberLow	El más bajo número de unidad del rango al que pertenece la unidad.
Arroja la dirección analizada	La dirección de entrada con formato se puede arrojar junto con un campo de devolución independiente, para cada elemento de la dirección de entrada. Los elementos de Datos de entrada de la dirección analizada se arrojan en nombres de campos con rótulos independientes, con una extensión .Input. Consulte Códigos de resultado en la página 39.

Datos de salida de código geográfico

Tabla 5: Datos de salida de código geográfico para Australia

Nombre de campo	Descripción
CoordinateSystem	El sistema de coordenadas utilizado para determinar las coordenadas de latitud y longitud. Un sistema de coordenadas especifica una proyección del mapa, unidades de coordenadas, etc. Un ejemplo es EPSG:4326. EPSG significa European Petroleum Survey Group (Grupo Europeo de Prospecciones Petrolíferas).
Latitude	Número de siete dígitos que representa grados, calculado hasta cuatro lugares decimales (en el formato especificado).

Nombre de campo	Descripción
Longitude	Número de siete dígitos que representa grados, calculado hasta cuatro lugares decimales (en el formato especificado).

Datos de salida específicos de un país

Los siguientes temas hacen referencia a los datos de salida que son exclusivos de determinados países.

Datos de salida de la base de datos G-NAF de Australia

La siguiente tabla muestra los campos de salida específicos para la base de datos de archivo de direcciones nacionales geocodificadas de Australia (G-NAF[®]). G-NAF es una base de datos opcional que está disponible para los seis estados y los dos territorios continentales de Australia. G-NAF es el único índice nacional oficial de Australia que contiene información sobre localidad, calle y número validada con coordenadas geográficas.

Tabla 6: Datos de salida de G-NAF de Australia

Nombre de campo	Descripción
AUS.GNAF_ADDRESS_CLASS	<p>El campo Address_Class se construye mediante la combinación de elementos de las tablas de la fuente del diccionario de datos de G-NAF. Los componentes del campo Address_Class son:</p> <ul style="list-style-type: none"> A Registro de la dirección de alias P Registro de la dirección principal PP Registro de la dirección primaria principal PS Registro de la dirección secundaria principal AP Registro de la dirección primaria de alias AS Registro de la dirección secundaria de alias

Nombre de campo	Descripción
AUS.GNAF_CONFIDENCE	<p>Un número que indica en cuántos conjuntos de datos de G-NAF se encuentra la dirección. Un nivel mayor de confianza indica que la misma dirección se encontró en más fuentes de origen de datos de colaboradores. Una de las siguientes:</p> <p><número> La cantidad de conjuntos de datos en los que se encontró la dirección, menos 1. Por ejemplo, el valor 0 indica que la dirección se encontró en el conjunto de datos de un colaborador, el valor 1 indica que la dirección se encontró en los conjuntos de datos de dos colaboradores, el valor 2 indica que la dirección se encontró en los conjuntos de tres colaboradores, y así sucesivamente.</p> <p>-1 La dirección no pudo encontrarse en ningún conjunto de datos de G-NAF.</p>
AUS.GNAF_EIGHT_DECIMAL_PLACE_LATITUDE	<p>La latitud de la parcela, con una precisión de ocho dígitos después del decimal. Estos son los datos de latitud con los que coincidió el candidato en la base de datos G-NAF. Son las coordenadas originales que provienen directamente de los datos G-NAF antes de que se trunquen o redondeen.</p> <p>Este campo solo se devuelve si se se marca la casilla Arrojar 8 lugares decimales para latitud/longitud de parcela en la ficha Geocodificación.</p>
AUS.GNAF_EIGHT_DECIMAL_PLACE_LONGITUDE	<p>La longitud de la parcela, con una precisión de ocho dígitos después del decimal. Estos son los datos de longitud con los que coincidió el candidato en la base de datos G-NAF. Son las coordenadas originales que provienen directamente de los datos G-NAF antes de que se trunquen o redondeen.</p> <p>Este campo solo se devuelve si se se marca la casilla Arrojar 8 lugares decimales para latitud/longitud de parcela en la ficha Geocodificación.</p>

Nombre de campo	Descripción
AUS.GNAF_GEOCODE_LEVEL	<p>Un número que indica el nivel de código geográfico de la dirección. Cada dirección principal de la base de datos G-NAF tiene al menos un código geográfico de nivel de localidad. También pueden tener un código geográfico de nivel de calle y un código geográfico de nivel de punto.</p> <p>Una de las siguientes:</p> <ul style="list-style-type: none"> 0 Sin código geográfico. 1 Solo código geográfico de nivel de parcela (sin código geográfico de nivel de localidad o calle). 2 Solo código geográfico de nivel de calle (sin código geográfico de nivel de localidad o parcela). 3 Códigos geográficos de nivel de calle y parcela (sin código geográfico de localidad). 4 Solo código geográfico de nivel de localidad (sin código geográfico de nivel de calle o parcela). 5 Códigos geográficos de nivel de localidad y parcela (sin código geográfico de nivel de calle). 6 Códigos geográficos de nivel de localidad y calle (sin código geográfico de nivel de parcela). 7 Códigos geográficos de nivel de localidad, calle y parcela.
AUS_GNAF_PARCEL_ID	<p>El campo Parcel ID es el campo de identificación de parcela genérico que proporcionan los datos de custodia y representa una descripción de lote en el plano que resulta útil para las agencias gubernamentales. El formato exacto varía. Los datos de fuente de G-NAF tienen más de 7 millos de registros con un campo Parcel_ID. El codificador geográfico de Australia complementa esto para poblar más de 12.730.000 registros de G-NAF con un campo Parcel_ID.</p>
AUS.GNAF_PID	<p>El identificador persistente de G-NAF (G-NAF PID) es una cadena de 14 caracteres alfanuméricos que identifica cada dirección de G-NAF de forma única. El identificador PID se construye a partir de una combinación de los campos de dirección más importantes de la base de datos G-NAF. Un ejemplo de G-NAF PID es:</p> <p>GAACT718519668</p>

Nombre de campo

Descripción

AUS.GNAF_RELIABILITY

Nombre de campo

Descripción

Un número que indica la precisión de la geocodificación. La confiabilidad se relaciona con el diccionario utilizado para determinar el código geográfico. Los datos con niveles de confiabilidad de código geográfico 1, 2 y 3 están incluidos en el diccionario GNAF123. Estos son datos geocodificados de nivel de punto (parcela). Los datos con niveles de confiabilidad de código geográfico 4, 5 y 6 están incluidos en el diccionario GNAF456. Este diccionario contiene datos geocodificados de centroide que no es de parcela.

- 1 Exactitud de código geográfico registrada para el estándar de prospección apropiado. Por ejemplo, esto puede aplicarse a un código geográfico de nivel de dirección que fue geocodificado manualmente. La resolución del código geográfico es suficiente para situar el centroide dentro de los límites del sitio de la dirección con un GPS.
- 2 Exactitud de código geográfico suficiente para situar el centroide dentro de los límites del sitio de la dirección. Por ejemplo, esto puede aplicarse a un código geográfico de nivel de dirección que fue calculado automáticamente como el centroide de la parcela del catastro correspondiente.
- 3 Exactitud de código geográfico suficiente para situar el centroide cerca (o posiblemente dentro) de los límites del sitio de la dirección. Por ejemplo, esto puede aplicarse a un código geográfico de nivel de dirección que fue calculado automáticamente mediante el cálculo del lugar del camino en el que era probable que aparezca la dirección de acuerdo con otras direcciones geocodificadas por límites.
- 4 Exactitud de código geográfico suficiente para relacionar el sitio de una dirección con una característica exclusiva de la calle o el camino. Por ejemplo, esto puede aplicarse a un código geográfico de nivel de calle que fue calculado automáticamente mediante los datos de referencia de línea central del camino.
- 5 Resolución de código geográfico suficiente para relacionar el sitio de una dirección con una única localidad o vecindario. Por ejemplo, esto puede aplicarse a un código geográfico de nivel de localidad que fue calculado automáticamente como el centroide de la localidad.
- 6 Resolución de código geográfico suficiente para relacionar el sitio de una dirección con una única

Nombre de campo	Descripción
	<p>región. Por ejemplo, esto puede aplicarse a un código geográfico de nivel de localidad que se derivó de las características topográficas.</p>
AUS.GNAF_SA1	<p>El campo Área estadística nivel 1 (SA1) como la segunda área geográfica definida en el Estándar Geográfico Estadístico de Australia (Australian Statistical Geography Standard, ASGS). El bloque de malla es la unidad más pequeña. La SA1 está diseñada para usarse en el censo de población y vivienda como la unidad más pequeña para el procesamiento y la liberación de los datos del censo. Una SA1 se representa por un código de siete dígitos únicos.</p>
AUS.LEVEL_NUMBER	<p>El número de piso o planta en un edificio de varios pisos. Por ejemplo:</p> <p>2ª planta, 17 Jones Street</p> <p>La base de datos G-NAF incluye información de nivel para algunos estados de Australia. La información de nivel puede relacionarse con información de la unidad, aunque no necesariamente. Si la base de datos G-NAF contiene múltiples registros con el mismo nivel, la información de nivel solo se devuelve si la dirección de entrada incluye contenido de índole exclusiva (como un número de unidad). Si la base de datos G-NAF tiene información sobre niveles de una dirección, esa información se arroja con el candidato coincidente.</p> <p>Se devuelve la información de nivel correcta (si está disponible) incluso si la dirección de entrada no incluía información de nivel o la información de nivel era errónea. Si la dirección de entrada incluye información de nivel pero la base de datos G-NAF no incluye información de nivel para la dirección coincidente, la información de nivel ingresada se descarta porque no puede ser validada por los datos de G-NAF.</p>

Nombre de campo	Descripción
AUS.LEVEL_TYPE	<p>El rótulo utilizado para un piso o planta en un edificio de varios pisos. Por ejemplo, "Level" (Nivel) o "Floor" (Piso). En este ejemplo, el tipo de nivel es "Level":</p> <p>Habitación 3 Nivel 7, 17 Jones Street</p> <p>En este ejemplo, "Suite 3" es una unidad.</p> <p>La base de datos G-NAF incluye información de nivel para algunos estados de Australia. La información de nivel puede relacionarse con información de la unidad, aunque no necesariamente. Si la base de datos G-NAF contiene múltiples registros con el mismo nivel, la información de nivel solo se devuelve si la dirección de entrada incluye contenido de índole exclusiva (como un número de unidad). Si la base de datos G-NAF tiene información sobre niveles de una dirección, esa información se arroja con el candidato coincidente.</p> <p>Se devuelve la información de nivel correcta (si está disponible) incluso si la dirección de entrada no incluía información de nivel o la información de nivel era errónea. Si la dirección de entrada incluye información de nivel pero la base de datos G-NAF no incluye información de nivel para la dirección coincidente, la información de nivel ingresada se descarta porque no puede ser validada por los datos de G-NAF.</p>
AUS.MESH_BLOCK_ID	<p>Un "meshblock" es la unidad geográfica más pequeña respecto de la cual la Oficina de Estadística de Australia (Australian Bureau of Statistics, ABS) recaba datos estadísticos. Estas unidades (meshblocks) contienen normalmente un mínimo de 20 a 50 hogares. El meshblock representa aproximadamente la quinta parte de un distrito de censo (Collection District, CD). La ID de meshblock puede utilizarse para agregar atributos adicionales a los datos propios.</p>
AUS.LOT_NUMBER	<p>Los números de lote se devuelven para los candidatos de G-NAF dado que algunas direcciones rurales no tienen información física o del número de casa adecuada.</p>
AUS.STREET_TYPE_ABB	<p>Esta es una abreviatura para el tipo de calle. Por ejemplo, EX es una abreviatura para Extensión y FTRL es una abreviatura para Firetrail.</p>

Códigos de resultado

Los códigos de resultado contienen información acerca del resultado exitoso o fallido del intento de geocodificación, además de información sobre la precisión del código geográfico.

Nota: A medida que el módulo de EGM traspasa sus tareas administrativas a Management Console basada en web, es posible que las etiquetas de las opciones usen una redacción diferente a la que se puede ver en Enterprise Designer. Pero no hay diferencias en el comportamiento.

Tabla 7: Datos de salida del código de resultado para Australia

Nombre de campo	Descripción
Geocoder.MatchCode	Indica el grado de coincidencia entre la dirección de entrada y la dirección del candidato. Para obtener más información, consulte Códigos de resultado para geocodificación internacional en la página 43.
IsCloseMatch	Indica si la dirección se considera o no un cruce cercano. Una dirección se considera un cruce cercano de acuerdo con las opciones "Criterios de cruce cercano" especificadas en la ficha Comparación. Y Sí, la dirección es un cruce cercano. N La dirección no es un cruce cercano.
MultiMatchCount	En la geocodificación del nivel de calle, este campo indica la cantidad de posiciones de dirección con coincidencia que se encontraron para la dirección especificada. En la geocodificación de intersección, este campo indica la cantidad de posiciones de intersección de calles con coincidencia que se encontraron para la dirección especificada.
Status	Indica el resultado exitoso o fallido del intento de cruce. null (nulo) Sin errores F Falla

Nombre de campo	Descripción										
Status.Code	<p data-bbox="553 373 1414 432">Si el geocodificador no pudo procesar la dirección, en este campo se mostrará el motivo.</p> <ul data-bbox="553 457 1414 684" style="list-style-type: none"> <li data-bbox="553 457 1089 485">• Internal System Error (Error interno del sistema) <li data-bbox="553 489 1203 516">• No Geocode Found (No se encontró un código geográfico) <li data-bbox="553 520 1154 548">• Insufficient Input Data (Datos de entrada insuficientes) <li data-bbox="553 552 1198 579">• Multiple Matches Found (Se encontraron múltiples cruces) <li data-bbox="553 583 1084 611">• Exception occurred (Se produjo una excepción) <li data-bbox="553 615 1344 642">• Unable to initialize Geocoder (No es posible inicializar el geocodificador) <li data-bbox="553 646 1040 674">• No Match Found (No se encontró un cruce) 										
Status.Description	<p data-bbox="553 768 1425 827">Si el geocodificador no pudo procesar la dirección, en este campo se mostrará una descripción del error.</p> <table border="0" data-bbox="553 842 1425 1283"> <tr> <td data-bbox="553 842 834 869">Problema + explicación</td> <td data-bbox="878 842 1425 905">Aparece si Status.Code = Internal System Error. (Error interno del sistema)</td> </tr> <tr> <td data-bbox="553 919 764 947">Geocoding Failed</td> <td data-bbox="878 919 1425 982">Aparece si Status.Code = No Geocode Found. (No se encontró un código geográfico)</td> </tr> <tr> <td data-bbox="553 997 797 1024">No location returned</td> <td data-bbox="878 997 1425 1060">Aparece si Status.Code = No Geocode Found. (No se encontró un código geográfico)</td> </tr> <tr> <td data-bbox="553 1075 846 1102">No Candidates Returned</td> <td data-bbox="878 1075 1425 1138">El geocodificador no pudo identificar cruces de candidatos para la dirección.</td> </tr> <tr> <td data-bbox="553 1152 873 1251">Multiple Candidates Returned and Keep Multiple Matches not selected</td> <td data-bbox="878 1152 1425 1283">La dirección generó múltiples candidatos. Para que el sistema devuelva la dirección del candidato, se debe y seleccionar Mantener múltiples cruces como opción.</td> </tr> </table>	Problema + explicación	Aparece si Status.Code = Internal System Error. (Error interno del sistema)	Geocoding Failed	Aparece si Status.Code = No Geocode Found. (No se encontró un código geográfico)	No location returned	Aparece si Status.Code = No Geocode Found. (No se encontró un código geográfico)	No Candidates Returned	El geocodificador no pudo identificar cruces de candidatos para la dirección.	Multiple Candidates Returned and Keep Multiple Matches not selected	La dirección generó múltiples candidatos. Para que el sistema devuelva la dirección del candidato, se debe y seleccionar Mantener múltiples cruces como opción.
Problema + explicación	Aparece si Status.Code = Internal System Error. (Error interno del sistema)										
Geocoding Failed	Aparece si Status.Code = No Geocode Found. (No se encontró un código geográfico)										
No location returned	Aparece si Status.Code = No Geocode Found. (No se encontró un código geográfico)										
No Candidates Returned	El geocodificador no pudo identificar cruces de candidatos para la dirección.										
Multiple Candidates Returned and Keep Multiple Matches not selected	La dirección generó múltiples candidatos. Para que el sistema devuelva la dirección del candidato, se debe y seleccionar Mantener múltiples cruces como opción.										

Nombre de campo

Descripción

LocationPrecision

Nombre de campo	Descripción
	Un código que describe la precisión del código geográfico. Una de las siguientes:
0	No hay información de coordenadas disponible para la dirección del candidato.
1	Dirección de calle interpolada.
2	Punto medio de segmento de calle.
3	Centroide de código postal 1.
4	Centroide de código postal 2 parcial.
5	Centroide de código postal 2.
6	Intersección.
7	Punto de interés. Este es un valor de marcador. Las bases de datos Spectrum no tienen datos POI, de modo que no se puede obtener este resultado.
8	Centroide de estado/ provincia.
9	Centroide de condado.
10	Centroide de ciudad.
11	Centroide de localidad.
12 - 15 (códigos de LocationPrecision)	<p>En Australia, AUS, 12 indica un único cruce cercano para una ubicación postal (casilla). Esto solo puede ser generado a partir de la base de datos estándar de rangos de direcciones (no de la base de datos G-NAF).</p> <p>En la mayoría de los países, los códigos LocationPrecision del 12 al 15 están reservados para elementos personalizados no especificados.</p>
12	Un único cruce cercano para una ubicación postal (casilla). Esto solo puede generarse desde la base de datos de rango de calles estándar (no desde la base de datos G-NAF).
13	Punto de precisión adicional para un elemento personalizado no especificado.
14	Punto de precisión adicional para un elemento personalizado no especificado.
15	Punto de precisión adicional para un elemento personalizado no especificado.
16	El resultado es un punto de dirección.
17	El resultado fue generado mediante el uso de datos de puntos de dirección para modificar los datos de segmentos de candidatos.
18	El resultado es un punto de dirección que se proyectó

Nombre de campo	Descripción
	utilizando la función de desplazamiento de la línea central. Debe tener una base de datos de rango de puntos y calles para utilizar la función de desplazamiento de línea central y, por lo tanto, obtener LocationPrecision 18.
StreetDataType	El orden de búsqueda predeterminado de la base de datos utilizada para geocodificar la dirección. El valor "1" indica que la base de datos es la primera en el orden de búsqueda predeterminado, el valor "2" indica que la base de datos es la segunda en el orden de búsqueda predeterminado, etc.

Códigos de resultado para geocodificación internacional

Los candidatos que devuelven los geocodificadores Spectrum arrojan otra clase de códigos de retorno, que se denominan Códigos de resultado de geocodificación internacional. Cada cruce intentado devuelve un código de resultado en el campo de salida Geocoder.MatchCode.

Códigos de resultado de calle (códigos S) de geocodificación internacional

Los candidatos geocodificados a nivel de calle devuelven un código de resultado que comienza con la letra S. El segundo carácter del código indica la precisión de posición del punto resultante del registro geocodificado.

Tabla 8: Códigos de resultado de calle (códigos S)

Código S de resultado	Descripción
S1	Cruce cercano único con el punto ubicado en el centroide de código postal.
S3	Cruce cercano único con el punto ubicado en el centroide de código postal.

Código S de resultado	Descripción
S4	Cruce cercano único con el punto ubicado en el centroide de calle. En el caso de las bases de dato con fecha de actualización 2014 Q4 o más reciente, el número de casa de entrada se devuelve con el candidato, incluso si no se encontró dicho número de casa. El código S4 es seguido de letras y guiones que indican la precisión del cruce. Consulte Interpretación de los códigos de resultado S en la página 45
S5	Cruce cercano único con el punto ubicado en la posición de la dirección de calle. El código S5 está seguido de letras y guiones que indican la precisión del cruce. Para obtener información sobre estas letras, consulte Interpretación de los códigos de resultado S en la página 45.
S7	Cruce único con el punto ubicado en un punto interpolado en la longitud del segmento de calle del candidato. Cuando el candidato potencial no es un candidato de punto de dirección y no hay cruces exactos de número de casa entre otros candidatos de punto de dirección, se devuelve el código de resultado S7 por medio de la interpolación de punto de dirección. El punto es interpolado de acuerdo con el candidato de punto de dirección más alto o más bajo que se interseca con el segmento y cuyo número de casa está incluido en el rango de casas del candidato original. Mediante el uso de puntos de referencia de direcciones conocidas en el segmento de calle, el punto S7 puede ajustarse a una posición de mayor precisión. Para Australia, el código de resultado S7-----G también se usa para cruces únicos con nivel de confiabilidad de G-NAF 3. El nivel de confiabilidad se devuelve en el campo de salida AUS.GNAF_Reliability. Para obtener más información, consulte Datos de salida de la base de datos G-NAF de Australia en la página 32
S8	Cruce cercano único con el punto ubicado en el punto relacionado con un candidato de punto de dirección o con el punto ubicado en el punto relacionado con un candidato de punto de dirección que comparte el mismo número de casa. No se requiere interpolación. Los códigos de devolución S8 son posibles solo con bases de datos de puntos. Para Australia, el código de resultado S8-----G también se usa para cruces únicos con niveles de confiabilidad de G-NAF 1 o 2 (el mayor nivel de confiabilidad de G-NAF). El nivel de confiabilidad se devuelve en el campo de salida AUS.GNAF_Reliability.
S0	Cruce único, sin coordenadas disponibles (ocurrencia muy rara).
SG	En el caso de Australia, representa un cruce cercano único con el punto en el centro de una localidad o bien un geocódigo de nivel de localidad derivado de las características topográficas. Un código de resultado SG-----G se relaciona con el nivel de confiabilidad de G-NAF 5 (localidad o vecindario) o con el nivel 6 (región única). El nivel de confiabilidad se devuelve en el campo de salida AUS.GNAF_Reliability. Para obtener más información, consulte Datos de salida de la base de datos G-NAF de Australia en la página 32.
SP	En el caso de Australia, un cruce cercano único con una ubicación postal (casilla postal). Esto solo puede generarse desde la base de datos de direcciones de rango de calles (Street Range Address) (y no desde la base de datos G-NAF).
SX	Cruce cercano único con el punto ubicado en una intersección de calles.

Interpretación de los códigos de resultado S

Para los códigos de resultado internacional S (calle geocodificada), hay ocho caracteres adicionales que describen el grado de coincidencia entre la dirección y una dirección de la base de datos. Los caracteres aparecen en el orden indicado en la siguiente tabla. Los elementos de la dirección sin coincidencias están representados por medio de un guion.

Por ejemplo, el código de resultado S5--N-SCZA representa un cruce cercano único en el que coinciden el nombre de la calle, el sufijo de la calle, el municipio y el código postal. Los guiones indican que no hubo coincidencia en el número de casa, el prefijo de la calle o el tipo de vía pública. El cruce proviene de la base de datos de direcciones de rango de calles (Street Range Address). Este registro se geocodifica en la posición de dirección de calle del candidato cruzado.

Categoría	Descripción	Ejemplo
H	Número de casa	18
P	<p>Prefijo direccional de calle</p> <p>P aparece si se cumple cualquiera de estas condiciones:</p> <ul style="list-style-type: none"> • El prefijo direccional del candidato coincide con el prefijo direccional de entrada. • El sufijo direccional del candidato coincide con el prefijo direccional de entrada después de alternar los prefijos y sufijos direccionales. • La entrada no incluye un prefijo direccional. 	Norte
N	Nombre de la calle	Merivale
T	Tipo de calle	St
S	<p>Sufijo direccional de calle</p> <p>S aparece en el código de resultado si se cumple cualquiera de estas condiciones:</p> <ul style="list-style-type: none"> • El sufijo direccional del candidato coincide con el sufijo direccional de entrada. • El prefijo direccional del candidato coincide con el sufijo direccional de entrada después de alternar los prefijos y sufijos direccionales. • La entrada no incluye un sufijo direccional. 	W

Categoría	Descripción	Ejemplo
C	Ciudad	South Brisbane
Z	Código postal	4101
A, G o U	Tipo de base de datos utilizada para obtener el cruce. <ul style="list-style-type: none"> A: base de datos de direcciones de rango de calles (Street Range Address). G: diccionario de direcciones de punto G-NAF (solo en Australia). U: base de datos del cliente (definida por el usuario). 	A

Códigos de resultado de casilla postal (códigos B) de geocodificación internacional

La geocodificación de datos AUS con casilla postal o casilla de la oficina general de correos como datos de entrada arroja candidatos con un nuevo código B1. Esto significa que un cruce con una búsqueda de oficina de correo se realizó correctamente. El código geográfico AUS no puede determinar si la casilla postal exacta es válida. Arroja una ubicación de oficina de correo con una versión estandarizada de la información de entrada de la casilla postal. Anteriormente, el proceso de búsqueda devolvió un código de resultado SP. Este código de resultado se devuelve en additionalFields en la clave CandidateAddress.LEGACY_RESULT_CODE.

Tabla 9: Códigos de resultado de casilla postal (B)

Código de resultado B	Descripción
B1	Cruce con una tabla de búsqueda de ubicaciones de casilla de correo determinada para el código postal o la ciudad. No se cruza con la casilla postal o la casilla de la oficina general de correos real.

Códigos de resultado de geocodificación postal internacional (Códigos Z)

Las coincidencias de la categoría Z indican que se produjo una coincidencia a nivel de código postal. Se devuelve una coincidencia de código postal en cualquiera de estos casos:

- Se especificó que debían cruzarse los centroides de código postal. El punto resultante se encuentra ubicado en el centroide de código postal con los siguientes niveles de precisión posibles.
- No hay un cruce cercano a nivel de calle y se especificó el retroceso al centroide de código postal.

Tabla 10: Códigos de resultado postal (Z)

Código de resultado Z	Descripción
Z1	Coincidencia de centroide de código postal.
Z3	Coincidencia de centroide de código postal completo. Para Canadá, es un centroide de código FSALDU.

Los candidatos geocodificados a nivel postal arrojan un código de resultado que comienza con la letra Z. Australia puede generar un código de resultado Z1. Con frecuencia, los geocodificadores específicos de cada país pueden generar resultados de código postal más precisos (con códigos de resultado Z2 o Z3).

Si el candidato postal proviene de un diccionario de usuarios, se anexa la letra U al resultado. Por ejemplo, Z1U indica una coincidencia de centroide postal con un diccionario de usuarios personalizado.

Códigos de resultado de geocodificación geográfica Internacional (Códigos G)

Los candidatos geocodificados del nivel geográfico devuelven un código de resultado que comienza con la letra G. Los números después de G, en el código de resultado, proporcionan información más detallada sobre la precisión del candidato.

Tabla 11: Códigos de resultados geográficos (G)

Código de resultado G	Descripción
G1	Centroide de estado o provincia. (Calle).
G2	Cruce de centroide de condado (distrito o región).
G3	Cruce de centroide de ciudad o pueblo (municipio). Para Australia, la información de autoridad de gobierno local (Local Government Authority, LGA) solo puede devolverse desde la base de datos de direcciones de rango de calles (Street Range Address) (y no desde la base de datos G-NAF).

Código de resultado G	Descripción
G4	Cruce de centroide de localidad (pueblo, barrio, o en el vecindario).

Si el candidato geográfico proviene de un diccionario de usuarios, se anexa la letra U al código de resultado. Por ejemplo, G4U indica una coincidencia de centroide de localidad con un diccionario de usuarios personalizado.

Códigos (códigos R) de geocodificación inversa

Los cruces de la categoría R indican que el registro se cruzó mediante la geocodificación inversa. Los siguientes dos caracteres del código de resultado R indican el tipo de cruce encontrado. Los resultados de código geográfico R incluyen una letra adicional para indicar el diccionario desde el que se realizó el cruce.

Ejemplo de códigos de geocodificación inversa:

Tabla 12: Códigos de resultado (códigos R) de geocodificación inversa

Código de geocodificación inversa	Descripción
RS8A	Precisión de nivel de punto/ parcela para geocodificación inversa. Candidato devuelto desde el diccionario de direcciones.
RS8G	Precisión de nivel de punto/ parcela. Candidato devuelto desde la base de datos de G-NAF de Australia con nivel de confiabilidad G-NAF de 1 o 2.
RS7G	Candidato devuelto desde la base de datos de G-NAF de Australia con nivel de confiabilidad G-NAF de 3.
RS5A	Candidato con calle interpolada para geocodificación inversa. Candidato devuelto desde el diccionario de direcciones.
RS4A	Candidato con centroide de calle para geocodificación inversa. Candidato devuelto desde el diccionario de direcciones.

Código de geocodificación inversa Descripción

RS4G	Candidato devuelto desde la base de datos de G-NAF de Australia con nivel de confiabilidad G-NAF de 4 (relacionado con una característica exclusiva de la calle o el camino).
RSGG	Candidato devuelto desde la base de datos de G-NAF con nivel de confiabilidad G-NAF de 5 (localidad o vecindario) o de 6 (región única).

Si el candidato de geocodificación inversa proviene de un diccionario de usuarios, se anexa la letra U al resultado. Por ejemplo, RS8U indica una coincidencia de geocodificación inversa de nivel de punto/parcela con un diccionario de usuarios personalizado.

Códigos de no coincidencia

Los siguientes códigos de resultado indican que no hubo coincidencia:

- **N**: sin cruce cercano.
- **NX**: sin cruce cercano para intersecciones de calles.
- **ND**: no fue posible encontrar la base de datos de geocodificación para el código postal o la municipalidad, el estado o la provincia. Spectrum™ Technology Platform

5 - Reverse Geocode Address Global

Reverse Geocode Address Global determina la dirección de un punto de latitud/longitud dado. Reverse Geocode Address Global puede determinar direcciones en muchos países. Los países disponibles dependen de las bases de datos de países que usted haya instalado. Por ejemplo, si instaló bases de datos para Canadá, Italia y Australia, Reverse Geocode Address Global podrá geocodificar las direcciones correspondientes a esos países en una sola etapa.

Nota: Reverse Geocode Address Global no admite direcciones de Estados Unidos. Para geocodificar direcciones de Estados Unidos, debe utilizar Reverse GeocodeUS Location. Esto realiza una geocodificación inversa específicamente para direcciones de Estados Unidos.

Para poder trabajar con ReverseGeocodeAddress Global, debe definir un recurso de base de datos global que contenga una base de datos para uno o más países. Después de crear el recurso de base de datos, Reverse Geocode Address Global estará disponible.

In this section

Input	51
Opciones	52
Salida	54

Input

Reverse Geocode Address Global toma los datos de longitud y latitud como datos de entrada.

Para GRC, RUS y JPN, la configuración regional del usuario determina el idioma de los candidatos devueltos para geocodificación inversa. Puede ser griego, ruso o japonés para GRC, RUS y JPN respectivamente. La configuración regional predeterminada es inglés.

Tabla 13: Datos de entrada de Reverse Geocode Global

Nombre de campo	Formato	Descripción
Latitude	Cadena	La latitud del punto para el cual se desea obtener la información de dirección.
Longitude	Cadena	La longitud del punto para el cual se desea obtener la información de dirección.
Country	Cadena	Una de las siguientes: <ul style="list-style-type: none"> • El nombre del país en inglés. • El código de país de dos caracteres ISO 3116-1 alpha-2. • El código de país de tres caracteres ISO 3116-1 alpha-3.

Opciones

Opciones de geocodificación

Tabla 14: de geocodificación predeterminadas para Australia

Nombre de la opción	Descripción
Buscar distancia	El radio en el que se buscará una dirección, establecido desde las coordenadas de entrada. Se tienen en cuenta los segmentos de calles y los puntos que están dentro del radio. El radio de búsqueda predeterminado es de 150 metros, en tanto el radio de búsqueda máximo es de 1600 metros.
Unidades	Las unidades en las que se especifica la distancia de búsqueda. Una de las siguientes: <ul style="list-style-type: none"> • Pies • Millas • Metros • Kilómetros
Referencia de contenido a: Referencia de contenido a: Referencia de contenido a: Referencia de contenido a:	

Opciones de comparación

Tabla 15: predeterminadas para Australia

Nombre de la opción	Descripción
Mantener múltiples cruces	<p>Especifica si el sistema debe devolver resultados cuando las coordenadas coincidan con múltiples direcciones de candidatos en la base de datos. Si no se selecciona esta opción, las coordenadas que generen múltiples candidatos no podrán geocodificarse.</p> <p>Si selecciona esta opción, especifique la cantidad máxima de candidatos que deben devolverse usando la opción a continuación, usando la opción a continuación, junto a la casilla de verificación.</p>

Opciones de datos

La ficha Datos le permite especificar las bases de datos a utilizar en la geocodificación inversa. Las bases de datos contienen los datos de dirección y código geográfico necesarios para determinar la dirección que corresponde a un punto dado. La siguiente tabla muestra las opciones disponibles para especificar el orden de búsqueda en las bases de datos.

Tabla 16: de datos predeterminadas para Australia

Nombre de la opción	Descripción
Invaldar la lista de búsqueda de base de datos predeterminada	<p>Indica si se utilizará la lista de búsqueda de base de datos especificada en Management Console. Si opta por invalidar la lista de búsqueda predeterminada, puede cambiar el orden de búsqueda de las bases de datos en el campo Lista de búsqueda de base de datos. También puede eliminar bases de datos de la lista de búsqueda.</p> <p>Si opta por invalidar la lista de búsqueda de base de datos predeterminada, los cambios realizados en los recursos de bases de datos no se verán reflejados en la lista de búsqueda, y por lo tanto la geocodificación puede fallar. Por el contrario, si no invalida el orden predeterminado de búsqueda de bases de datos, todo cambio realizado en los recursos de bases de datos será reflejado automáticamente por el geocodificador.</p>

Nombre de la opción	Descripción
Lista de búsqueda de base de datos	<p>El nombre de uno o más recursos de bases de datos a utilizar en el proceso de búsqueda. Utilice el nombre de base de datos especificado en Management Console.</p> <p>Puede especificar múltiples recursos de bases de datos.. Si especifica más de una base de datos, debe enumerarlas en orden de preferencia.</p> <p>El orden de las bases de datos tiene efecto cuando existen candidatos de cruce cercano provenientes de distintas bases de datos. Los cruces cercanos devueltos provienen de la base de datos que aparece en primer lugar en la lista de búsqueda. Los cruces cercanos provenientes de bases de datos ubicadas en los lugares más bajos de la lista no se considerarán cruces cercanos.</p> <p>También es posible utilizar el orden de las bases de datos para ejecutar el procesamiento de retroceso o recuperación en caso de tener una base de datos de puntos de dirección y una base de datos de nivel de calle instaladas para el país. Coloque la base de datos de puntos de dirección en primer lugar, y luego la base de datos de calles. Si la dirección no puede geocodificarse en el nivel de punto de dirección, el geocodificador intentará geocodificarla en el nivel de la calle.</p>

Salida

Tabla 17: Campos de salida de Reverse Geocode Address Global

Nombre de campo	Descripción
AddressLine1	Primera línea de la dirección.
AddressLine2	Segunda línea de la dirección.
ApartmentLabel	El tipo de unidad, como departamento o apartamento, habitación (suite) o lote.
ApartmentNumber	Número de unidad.

Nombre de campo	Descripción								
City	El nombre de la municipalidad.								
County	<p>El significado de "condado" varía según el país: El nombre de la autoridad de gobierno local (Local Government Authority, LGA).</p> <ul style="list-style-type: none"> AUS (Australia): autoridad de gobierno local (Local Government Authority, LGA) 								
Distance	La distancia desde la ubicación de entrada expresada en metros. Si las coordenadas de entrada representan un cruce exacto (coincidencia) con la dirección, el valor es 0.								
FirmName	Nombre de la empresa o el lugar.								
Geocoder.MatchCode	Indica el grado de coincidencia entre las coordenadas de entrada y la dirección del candidato. Para obtener más información, consulte Códigos (códigos R) de geocodificación inversa en la página 48.								
HouseNumber	El número de edificio de la ubicación cruzada.								
HouseNumberHigh	El más alto número de casa del rango al que pertenece la dirección.								
HouseNumberLow	El más bajo número de casa del rango al que pertenece la dirección.								
HouseNumberParity	<p>Indica si el rango de números de casas contiene números pares o impares, o ambos tipos de números.</p> <table> <tbody> <tr> <td>AND</td> <td>Even (Par)</td> </tr> <tr> <td>O</td> <td>Odd (Impar)</td> </tr> <tr> <td>B</td> <td>Ambos</td> </tr> <tr> <td>U</td> <td>Desconocido</td> </tr> </tbody> </table>	AND	Even (Par)	O	Odd (Impar)	B	Ambos	U	Desconocido
AND	Even (Par)								
O	Odd (Impar)								
B	Ambos								
U	Desconocido								

Nombre de campo	Descripción
Language	En el caso de candidatos de geocodificación inversa se obtiene el código de idioma (de dos caracteres).
LastLine	Última línea de dirección completa (ciudad, estado/ provincia y código postal).
LeadingDirectional	Datos direccionales que anteceden al nombre de la calle. Por ejemplo, la N (Norte) en la dirección 138 N Main Street.
Locality	<p>El significado de "localidad" varía según el país. Por lo general, una localidad es un pueblo en áreas rurales o puede ser un suburbio en áreas urbanas. Cuando se utiliza, una localidad normalmente aparece en la última línea de la dirección con el código postal.</p> <ul style="list-style-type: none"> • AUS (Australia): no se usa
NumberOfCandidateRanges	Indica la cantidad de rangos de los que forma parte el registro candidato. Un candidato puede formar parte de varios rangos si se trata de una calle y no un edificio. Para especificar la cantidad de rangos que se devolverán para cada candidato, utilice la opción Máximo de rangos por candidato .
NumberOfRangeUnits	Indica la cantidad de unidades incluidas en el rango. Una unidad es una dirección dentro de un edificio, como un departamento (apartamento) o habitación/ oficina (suite). Para especificar la cantidad de unidades que se obtendrá para cada rango, utilice la opción Máximo de unidades por rango .
PostalCode	Código postal correspondiente a la dirección. El formato de código postal varía según el país. Los datos de código postal no están disponibles para todos los países.
PostalCode.Addon	La segunda parte del código postal. Este campo no se utiliza en la mayoría de los países.

Nombre de campo	Descripción
PreAddress	Información diversa que aparece antes del nombre de calle.
PrivateMailbox	Este campo no se utiliza actualmente.
SegmentCode	Una Id. única que identifica un segmento de calle.
SegmentParity	Indica el lado de la calle con números impares. L (Left) Lado izquierdo de la calle R (Right) Lado derecho de la calle B (Both) Ambos lados de la calle U (Undetermined) Sin determinar
StateProvince	El significado de "Estado/Provincia" varía según el país: <ul style="list-style-type: none"> AUS (Australia): estado
StreetDataType	El orden de búsqueda predeterminado de la base de datos utilizada para geocodificar la dirección. El valor "1" indica que la base de datos es la primera en el orden de búsqueda predeterminado, el valor "2" indica que la base de datos es la segunda en el orden de búsqueda predeterminado, etc. El orden de búsqueda de base de datos predeterminado se especifica en Management Console.
StreetName	En la mayoría de los países contiene el nombre de la calle.
StreetPrefix	El tipo de calle, cuando aparece antes del nombre básico de la calle.
StreetSuffix	El tipo de calle, cuando aparece después del nombre básico de la calle.

Nombre de campo	Descripción
TrailingDirectional	Datos direccionales que aparecen después del nombre de la calle.
UnitNumberHigh	El más alto número de unidad del rango al que pertenece la unidad.
UnitNumberLow	El más bajo número de unidad del rango al que pertenece la unidad.

6 -

GNAFPIDLocationSearch

GNAFPIDLocationSearch identifica la dirección y las coordenadas de latitud/longitud para un identificador persistente de archivos de direcciones nacionales geocodificadas (Geocoded National Address File Persistent Identifier, G-NAF PID). El identificador G-NAF PID es una cadena de 14 caracteres alfanuméricos que identifican de forma exclusiva cada dirección G-NAF en la base de datos G-NAF (una base de datos de ubicaciones en Australia). El identificador PID se construye a partir de una combinación de los campos de dirección más importantes de la base de datos G-NAF. Un ejemplo de G-NAF PID es:

GAACT718519668

Nota: Para utilizar GNAFPIDLocationSearch debe tener instalada la base de datos G-NAF.

GNAFPIDLocationSearch forma parte del componente Geocoding Address AUS.

Para obtener más información sobre el módulo Enterprise Geocoding, consulte [Módulo Enterprise Geocoding](#).

[In this section](#)

Entrada G-NAF PID	60
Opciones de G-NAF PID Location Search	60
Salida	62

Entrada G-NAF PID

GNAFPIDLocationSearch toma un G-NAF PID como dato de entrada y devuelve la dirección y las coordenadas de latitud/longitud para un identificador persistente de archivos de direcciones nacionales geocodificadas (Geocoded National Address File Persistent Identifier, G-NAF PID).

Nota: La funcionalidad GNAF PID Location Search no es compatible con el componente Geocode Address Global. Debe emplear el componente Geocode Address AUS para esta funcionalidad.

Tabla 18: Datos de entrada de GNAFPIDLocationSearch

Nombre de campo	Formato	Descripción
GNAFPID	Cadena	El identificador persistente de 14 caracteres de G-NAF que se desea buscar. Por ejemplo: GAACT718519668

Opciones de G-NAF PID Location Search

GNAF PID Location Search incluye una opción para seleccionar la base de datos G-NAF para la búsqueda PID.

Opciones de geocodificación G-NAF

Tabla 19: Opciones de geocodificación de GNAF PID Location Search

Nombre de la opción	Descripción
Tipo de punto	<p>Especifica si se obtendrán las coordenadas de latitud/ longitud de la parcela o de la fachada de calle. Esta opción solo está disponible si la base de datos G-NAF está instalada. Esta opción solo tiene efecto en las direcciones cruzadas con la base de datos G-NAF.</p> <p>Una de las siguientes:</p> <p>Parcela En un cruce de dirección de calle, devuelve la ubicación exacta de la parcela. Este es el punto G-NAF estándar, que representa el punto oficial exacto devuelto por la base de datos G-NAF. Opción predeterminada.</p> <p>Fachada de calle En un cruce de dirección de calle, devuelve el punto correspondiente a la fachada de calle de una parcela. El punto de la fachada de calle está a 12,5 metros del límite frontal de la parcela. Los puntos de fachada de calle son más aptos para aplicaciones de ruta.</p>
Arrojar 8 lugares decimales para latitud/longitud de parcela	<p>Especifica si se arrojarán las coordenadas de latitud y longitud originales, con una precisión de hasta ocho dígitos después del decimal. Estos son los datos de latitud/ longitud con los que coincidió el candidato en la base de datos G-NAF. Son las coordenadas originales que provienen directamente de los datos G-NAF antes de que se trunquen o redondeen. Esta opción solo está disponible si la base de datos G-NAF está instalada. Esta opción solo tiene efecto en las direcciones cruzadas con la base de datos G-NAF.</p>

Opciones de datos de G-NAF PID

Tabla 20: Opciones de datos de GNAF PID Location Search

Nombre de la opción	Descripción
Base de datos	<p>Especifica la base de datos a utilizar para buscar la parcela. Utilice el nombre de base de datos especificado en Management Console. Para obtener más información, consulte la <i>Guía de administración de Spectrum™ Technology Platform</i>.</p> <p>Nota: En esta lista solo están disponibles los recursos de bases de datos que contienen bases de datos G-NAF.</p>

Salida

Datos de salida de G-NAF

La siguiente tabla muestra los campos de salida específicos para la base de datos de archivo de direcciones nacionales geocodificadas de Australia (G-NAF®). G-NAF es una base de datos opcional que está disponible para los seis estados y los dos territorios continentales de Australia. G-NAF es el único índice nacional oficial de Australia que contiene información sobre localidad, calle y número validada con coordenadas geográficas.

Tabla 21: Datos de salida de G-NAF de Australia

Nombre de campo	Descripción
AUS.GNAF_ADDRESS_CLASS	<p>El campo Address_Class se construye mediante la combinación de elementos de las tablas de la fuente del diccionario de datos de G-NAF. Los componentes del campo Address_Class son:</p> <p>A Registro de la dirección de alias</p> <p>P Registro de la dirección principal</p> <p>PP Registro de la dirección primaria principal</p> <p>PS Registro de la dirección secundaria principal</p> <p>AP Registro de la dirección primaria de alias</p> <p>AS Registro de la dirección secundaria de alias</p>
AUS.GNAF_CONFIDENCE	<p>Un número que indica en cuántos conjuntos de datos de G-NAF se encuentra la dirección. Un nivel mayor de confianza indica que la misma dirección se encontró en más fuentes de origen de datos de colaboradores. Una de las siguientes:</p> <p><número> La cantidad de conjuntos de datos en los que se encontró la dirección, menos 1. Por ejemplo, el valor 0 indica que la dirección se encontró en el conjunto de datos de un colaborador, el valor 1 indica que la dirección se encontró en los conjuntos de datos de dos colaboradores, el valor 2 indica que la dirección se encontró en los conjuntos de tres colaboradores, y así sucesivamente.</p> <p>-1 La dirección no pudo encontrarse en ningún conjunto de datos de G-NAF.</p>
AUS.GNAF_EIGHT_DECIMAL_PLACE_LATITUDE	<p>La latitud de la parcela, con una precisión de ocho dígitos después del decimal. Estos son los datos de latitud con los que coincidió el candidato en la base de datos G-NAF. Son las coordenadas originales que provienen directamente de los datos G-NAF antes de que se trunquen o redondeen.</p> <p>Este campo solo se devuelve si se se marca la casilla Arrojar 8 lugares decimales para latitud/longitud de parcela en la ficha Geocodificación.</p>

Nombre de campo	Descripción
AUS.GNAF_EIGHT_DECIMAL_PLACE_LONGITUDE	<p>La longitud de la parcela, con una precisión de ocho dígitos después del decimal. Estos son los datos de longitud con los que coincidió el candidato en la base de datos G-NAF. Son las coordenadas originales que provienen directamente de los datos G-NAF antes de que se trunquen o redondeen.</p> <p>Este campo solo se devuelve si se se marca la casilla Arrojar 8 lugares decimales para latitud/longitud de parcela en la ficha Geocodificación.</p>
AUS.GNAF_GEOCODE_LEVEL	<p>Un número que indica el nivel de código geográfico de la dirección. Cada dirección principal de la base de datos G-NAF tiene al menos un código geográfico de nivel de localidad. También pueden tener un código geográfico de nivel de calle y un código geográfico de nivel de punto.</p> <p>Una de las siguientes:</p> <ul style="list-style-type: none"> 0 Sin código geográfico. 1 Solo código geográfico de nivel de parcela (sin código geográfico de nivel de localidad o calle). 2 Solo código geográfico de nivel de calle (sin código geográfico de nivel de localidad o parcela). 3 Códigos geográficos de nivel de calle y parcela (sin código geográfico de localidad). 4 Solo código geográfico de nivel de localidad (sin código geográfico de nivel de calle o parcela). 5 Códigos geográficos de nivel de localidad y parcela (sin código geográfico de nivel de calle). 6 Códigos geográficos de nivel de localidad y calle (sin código geográfico de nivel de parcela). 7 Códigos geográficos de nivel de localidad, calle y parcela.
AUS_GNAF_PARCEL_ID	<p>El campo Parcel ID es el campo de identificación de parcela genérico que proporcionan los datos de custodia y representa una descripción de lote en el plano que resulta útil para las agencias gubernamentales. El formato exacto varía. Los datos de fuente de G-NAF tienen más de 7 millos de registros con un campo Parcel_ID. El codificador geográfico de Australia complementa esto para poblar más de 12.730.000 registros de G-NAF con un campo Parcel_ID.</p>

Nombre de campo	Descripción
AUS.GNAF_PID	<p>El identificador persistente de G-NAF (G-NAF PID) es una cadena de 14 caracteres alfanuméricos que identifica cada dirección de G-NAF de forma única. El identificador PID se construye a partir de una combinación de los campos de dirección más importantes de la base de datos G-NAF. Un ejemplo de G-NAF PID es:</p> <p>GAACT718519668</p>

Nombre de campo

Descripción

AUS.GNAF_RELIABILITY

Nombre de campo

Descripción

Un número que indica la precisión de la geocodificación. La confiabilidad se relaciona con el diccionario utilizado para determinar el código geográfico. Los datos con niveles de confiabilidad de código geográfico 1, 2 y 3 están incluidos en el diccionario GNAF123. Estos son datos geocodificados de nivel de punto (parcela). Los datos con niveles de confiabilidad de código geográfico 4, 5 y 6 están incluidos en el diccionario GNAF456. Este diccionario contiene datos geocodificados de centroide que no es de parcela.

- 1 Exactitud de código geográfico registrada para el estándar de prospección apropiado. Por ejemplo, esto puede aplicarse a un código geográfico de nivel de dirección que fue geocodificado manualmente. La resolución del código geográfico es suficiente para situar el centroide dentro de los límites del sitio de la dirección con un GPS.
- 2 Exactitud de código geográfico suficiente para situar el centroide dentro de los límites del sitio de la dirección. Por ejemplo, esto puede aplicarse a un código geográfico de nivel de dirección que fue calculado automáticamente como el centroide de la parcela del catastro correspondiente.
- 3 Exactitud de código geográfico suficiente para situar el centroide cerca (o posiblemente dentro) de los límites del sitio de la dirección. Por ejemplo, esto puede aplicarse a un código geográfico de nivel de dirección que fue calculado automáticamente mediante el cálculo del lugar del camino en el que era probable que aparezca la dirección de acuerdo con otras direcciones geocodificadas por límites.
- 4 Exactitud de código geográfico suficiente para relacionar el sitio de una dirección con una característica exclusiva de la calle o el camino. Por ejemplo, esto puede aplicarse a un código geográfico de nivel de calle que fue calculado automáticamente mediante los datos de referencia de línea central del camino.
- 5 Resolución de código geográfico suficiente para relacionar el sitio de una dirección con una única localidad o vecindario. Por ejemplo, esto puede aplicarse a un código geográfico de nivel de localidad que fue calculado automáticamente como el centroide de la localidad.
- 6 Resolución de código geográfico suficiente para relacionar el sitio de una dirección con una única

Nombre de campo	Descripción
	<p>región. Por ejemplo, esto puede aplicarse a un código geográfico de nivel de localidad que se derivó de las características topográficas.</p>
AUS.GNAF_SA1	<p>El campo Área estadística nivel 1 (SA1) como la segunda área geográfica definida en el Estándar Geográfico Estadístico de Australia (Australian Statistical Geography Standard, ASGS). El bloque de malla es la unidad más pequeña. La SA1 está diseñada para usarse en el censo de población y vivienda como la unidad más pequeña para el procesamiento y la liberación de los datos del censo. Una SA1 se representa por un código de siete dígitos únicos.</p>
AUS.LEVEL_NUMBER	<p>El número de piso o planta en un edificio de varios pisos. Por ejemplo:</p> <p>2ª planta, 17 Jones Street</p> <p>La base de datos G-NAF incluye información de nivel para algunos estados de Australia. La información de nivel puede relacionarse con información de la unidad, aunque no necesariamente. Si la base de datos G-NAF contiene múltiples registros con el mismo nivel, la información de nivel solo se devuelve si la dirección de entrada incluye contenido de índole exclusiva (como un número de unidad). Si la base de datos G-NAF tiene información sobre niveles de una dirección, esa información se arroja con el candidato coincidente.</p> <p>Se devuelve la información de nivel correcta (si está disponible) incluso si la dirección de entrada no incluía información de nivel o la información de nivel era errónea. Si la dirección de entrada incluye información de nivel pero la base de datos G-NAF no incluye información de nivel para la dirección coincidente, la información de nivel ingresada se descarta porque no puede ser validada por los datos de G-NAF.</p>

Nombre de campo	Descripción
AUS.LEVEL_TYPE	<p>El rótulo utilizado para un piso o planta en un edificio de varios pisos. Por ejemplo, "Level" (Nivel) o "Floor" (Piso). En este ejemplo, el tipo de nivel es "Level":</p> <p>Habitación 3 Nivel 7, 17 Jones Street</p> <p>En este ejemplo, "Suite 3" es una unidad.</p> <p>La base de datos G-NAF incluye información de nivel para algunos estados de Australia. La información de nivel puede relacionarse con información de la unidad, aunque no necesariamente. Si la base de datos G-NAF contiene múltiples registros con el mismo nivel, la información de nivel solo se devuelve si la dirección de entrada incluye contenido de índole exclusiva (como un número de unidad). Si la base de datos G-NAF tiene información sobre niveles de una dirección, esa información se arroja con el candidato coincidente.</p> <p>Se devuelve la información de nivel correcta (si está disponible) incluso si la dirección de entrada no incluía información de nivel o la información de nivel era errónea. Si la dirección de entrada incluye información de nivel pero la base de datos G-NAF no incluye información de nivel para la dirección coincidente, la información de nivel ingresada se descarta porque no puede ser validada por los datos de G-NAF.</p>
AUS.MESH_BLOCK_ID	<p>Un "meshblock" es la unidad geográfica más pequeña respecto de la cual la Oficina de Estadística de Australia (Australian Bureau of Statistics, ABS) recaba datos estadísticos. Estas unidades (meshblocks) contienen normalmente un mínimo de 20 a 50 hogares. El meshblock representa aproximadamente la quinta parte de un distrito de censo (Collection District, CD). La ID de meshblock puede utilizarse para agregar atributos adicionales a los datos propios.</p>
AUS.LOT_NUMBER	<p>Los números de lote se devuelven para los candidatos de G-NAF dado que algunas direcciones rurales no tienen información física o del número de casa adecuada.</p>
AUS.STREET_TYPE_ABB	<p>Esta es una abreviatura para el tipo de calle. Por ejemplo, EX es una abreviatura para Extensión y FTRL es una abreviatura para Firetrail.</p>

Notices

© 2018 Pitney Bowes. Todos los derechos reservados. MapInfo y Group 1 Software son marcas comerciales de Pitney Bowes Software Inc. El resto de marcas comerciales son propiedad de sus respectivos propietarios.

Avisos de USPS®

Pitney Bowes Inc. posee una licencia no exclusiva para publicar y vender bases de datos ZIP + 4® en medios magnéticos y ópticos. Las siguientes marcas comerciales son propiedad del Servicio Postal de los Estados Unidos: CASS, CASS Certified, DPV, eLOT, FASTforward, First-Class Mail, Intelligent Mail, LACS^{Link}, NCOA^{Link}, PAVE, PLANET Code, Postal Service, POSTNET, Post Office, RDI, Suite^{Link}, United States Postal Service, Standard Mail, United States Post Office, USPS, ZIP Code, y ZIP + 4. Esta lista no es exhaustiva de todas las marcas comerciales que pertenecen al servicio postal.

Pitney Bowes Inc. es titular de una licencia no exclusiva de USPS® para el procesamiento NCOA^{Link}®.

Los precios de los productos, las opciones y los servicios del software de Pitney Bowes no los establece, controla ni aprueba USPS® o el gobierno de Estados Unidos. Al utilizar los datos RDI™ para determinar los costos del envío de paquetes, la decisión comercial sobre qué empresa de entrega de paquetes se va a usar, no la toma USPS® ni el gobierno de Estados Unidos.

Proveedor de datos y avisos relacionados

Los productos de datos que se incluyen en este medio y que se usan en las aplicaciones del software de Pitney Bowes Software, están protegidas mediante distintas marcas comerciales, además de un o más de los siguientes derechos de autor:

© Derechos de autor, Servicio Postal de los Estados Unidos. Todos los derechos reservados.

© 2014 TomTom. Todos los derechos reservados. TomTom y el logotipo de TomTom son marcas comerciales registradas de TomTom N.V.

© 2016 HERE

Fuente: INEGI (Instituto Nacional de Estadística y Geografía)

Basado en los datos electrónicos de © National Land Survey Sweden.

© Derechos de autor Oficina del Censo de los Estados Unidos

© Derechos de autor Nova Marketing Group, Inc.

Algunas partes de este programa tienen © Derechos de autor 1993-2007 de Nova Marketing Group Inc. Todos los derechos reservados

© Copyright Second Decimal, LLC

© Derechos de autor Servicio de correo de Canadá

Este CD-ROM contiene datos de una compilación cuyos derechos de autor son propiedad del servicio de correo de Canadá.

© 2007 Claritas, Inc.

El conjunto de datos Geocode Address World contiene datos con licencia de GeoNames Project (www.geonames.org) suministrados en virtud de la licencia de atribución de Creative Commons (la “Licencia de atribución”) que se encuentra en <http://creativecommons.org/licenses/by/3.0/legalcode>. El uso de los datos de GeoNames (según se describe en el manual de usuario de Spectrum™ Technology Platform) se rige por los términos de la Licencia de atribución. Todo conflicto entre el acuerdo establecido con Pitney Bowes Software, Inc. y la Licencia de atribución se resolverá a favor de la Licencia de atribución exclusivamente en cuanto a lo relacionado con el uso de los datos de GeoNames.



3001 Summer Street
Stamford CT 06926-0700
USA

www.pitneybowes.com